



ENTRE-DEUX-MERS
TOURISME



CHÂTEAU DE HAUTE-SAGE, AIRE DE CAMPING-CARS - HAUX

CHÂTEAU DE HAUTE-SAGE, AIRE DE CAMPING-CARS - HAUX

Bienvenue dans notre gîte et aire de camping-car à Haux

<https://haute-sage-tourisme.fr>

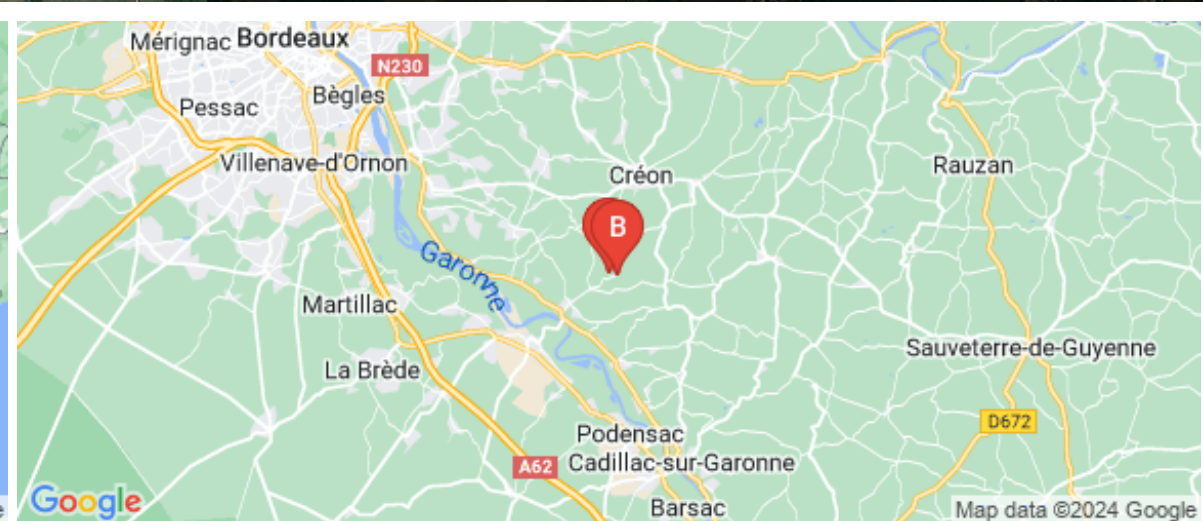


Émilie DOUENCE

+33 5 56 23 05 10
+33 6 31 90 07 97

A Château de Haute-Sage : 286 Route de Courcouyac 33550 HAUX

B Aire de camping-cars du Château Peneau - Haux : 747 RD 239 Sud, Les Faures 33550 HAUX





Château de Haute-Sage



Châteaux et
demeures de
prestige



10
personnes



4
chambres



400
m²



Pièces et équipements

Chambres

Chambre(s): 4

Lit(s): 0

dont lit(s) 1 pers.: 0

dont lit(s) 2 pers.: 0

*Salle de bains / Salle
d'eau*

WC

Cuisine

Autres pièces

Media

Autres équipements

Chauffage / AC

Extérieur

Divers

Infos sur l'établissement



Communs

Sur une exploitation viticole



Activités



Réseaux



Stationnement



Services



Extérieurs

A savoir : conditions de la location

Arrivée

Départ

*Langue(s)
parlée(s)*

*Annulation/
Prépaiement/
Dépot de
garantie*

*Moyens de
paiement*

Ménage

*Draps et Linge
de maison*

*Enfants et lits
d'appoints*

*Animaux
domestiques*

Les animaux ne sont pas admis.


Tarifs (au 27/06/24)

Château de Haute-Sage

Aucun tarif renseigné (contactez le propriétaire)



Aire de camping-cars du Château Peneau - Haux

 Aire de camping-cars du Château Peneau - Haux

Aire de camping-cars située sur une propriété viticole. Le domaine du Château Peneau s'étend sur les croupes desquelles fut créé un des vignobles les plus remarquables, notamment pour les liquoreux. Le vignoble, au cœur des Cadillac Côtes de Bordeaux entoure le domaine de Haute-Sage, château inscrit au titre des monuments historiques. Visite des chais et dégustation possible.

Infos sur l'établissement

 *Communs*

 *Activités*

 *Réseaux*

 *Stationnement*

 *Services*

 *Extérieurs*



Aire de camping-cars du Château Peneau - Haux



Emplacement



0
m2

Chambres

Chambre(s): 0

Lit(s): 0

dont lit(s) 1 pers.: 0

dont lit(s) 2 pers.: 0

*Salle de bains / Salle
d'eau*

WC

Cuisine

Autres pièces

Media

Autres équipements

Chauffage / AC

Exterieur

Divers

A savoir : conditions de la location

Arrivée

Départ

*Langue(s)
parlée(s)*

*Annulation/
Prépaiement/
Dépot de
garantie*

*Moyens de
paiement*

Ménage

*Draps et Linge
de maison*

*Enfants et lits
d'appoints*

*Animaux
domestiques*

Les animaux ne sont pas admis.

Tarifs (au 27/06/24)

Aire de camping-cars du Château Peneau - Haux

Aucun tarif renseigné (contactez le propriétaire)



L'Auberge d'Haux

+33 5 56 52 94 72 +33 6 10 97 07
05

133 RD 239 nord

<https://aubergedhaux.fr/>

1.1 km
HAUX



L'Auberge d'Haux vous propose tous les midis ses menus ainsi que des grillades à la carte. Tous les soirs du mardi au samedi, et le dimanche midi l'Espagne et le Sud-Ouest sont à l'honneur, à la carte du restaurant. Et brunch dans le jardin le dimanche matin en été. Le patron bordelais, d'origine espagnole, vous propose une alternance intéressante entre cuisine du Sud-Ouest et cuisine ibérique.



Appia Pizza

+33 5 56 67 29 90

Parking Intermarché Pont de Rose

<http://www.appia-pizza.fr/>

2.6 km
LANGOIRAN



Situé sur le parking d'Intermarché, Appia Pizza vous offre un large choix de pizzas à emporter, pour tous les goûts. Ouvert tous les jours.



La Palombière du Château Peneau

+33 5 56 23 05 10 +33 6 31 90 07
97

747 RD 239 Sud, Les Faures

<http://www.chateaupeneau.com>

0.5 km
HAUX



Salle construite en 2017 avec une vue panoramique sur les vignes et le Château Haute-Sage. Local traiteur, matériel (chaises et tables à disposition), sanitaires, salle accessible aux personnes en situation de handicap. Cette salle peut accueillir jusqu'à 80 personnes assises et 120 personnes debout.



Salle communale de Haux

+33 5 56 23 05 22

141 RD 239

<https://www.mairie.haux33.fr/>

1.1 km
HAUX



1 salle communale pour 120 personnes assises et 160 debout. Descriptif : cuisine traiteur, barbecue, scène, vestiaire, sanitaires (accès handicapé), parking.



Parc Arbor et Sens

+33 6 99 74 45 67

Bois de Mauquey

<https://www.arbor-et-sens.fr/>

3.1 km
SAINT-GENES-DE-LOMBAUD



Le plus grand parc aventure de Gironde, dans une forêt préservée de chênes multi-centenaires, est composé de : 4 grands parcours pour les 4-6 ans (soit 1 heure d'activité), 10 parcours pour les plus grands (soit 4 heures d'activités, dont un parcours tyrolienne de 800 mètres et 5 grands sauts pendulaires). Le système de sécurité empêche les pratiquants de se décrocher inopinément (ligne de vie continue pour les plus petits et mousquetons intelligents pour les plus grands). Le tout sous la surveillance d'encadrants diplômés, souriants et disponibles. Un rocher d'escalade, possédant une surface de 200 m² pour une hauteur variant de 3 à 4 mètres, permet aux débutants et aux plus aguerris (grâce aux 6 mètres de dévers) de profiter pleinement des joies de l'escalade.



La Gaïânerie - Balade à dos d'ânes

+33 6 24 21 70 59

Bois de Mauquey 1929 Route de
Baurech

<https://lagaianerie.business.site/>
3.1 km

SAINT-GENES-DE-LOMBAUD  **4**

Vivez une expérience insolite en pleine nature. Madame Corbière vous propose des balades à dos d'âne pour les enfants, une balade de 10 minutes sur le site de l'accrobranche Arbor et Sens.



Boucle Tabanac/ Le Tourne

+33 5 56 20 83 60# +33 5 56 61 82
73

<http://www.cdc-portesentredeuxmers.fr>

2.9 km
TABANAC



Grand boucle au départ de la mairie de Tabanac. Vous passerez devant de très belles propriétés viticoles ainsi que dans des bois et le long de la Garonne où vous pourrez admirer des carrelets. Très beaux points de vue sur la vallée de la Garonne.



Ile de Raymond

+33 5 56 76 38 00

6.3 km
PAILLET



L'île de Raymond, formée par un bras mort de la Garonne longeant les communes de Rions, Paillet et Lestiac, est la dernière zone humide alluviale de la Gironde. Renaturée et ouverte au public, l'île constitue un important outil didactique permettant à chacun de renouer avec la Garonne et la nature. De nombreuses visites sont organisées toute l'année.



Bocage humide des bords de Garonne

+33 5 56 91 33 81# +33 5 56 72 27
98# +33 5 56 78 47 72

<http://www.otmontesquieu.com>

8.4 km
CADAUJAC



C'est la zone qui correspond à la vallée alluviale de la Garonne. Bordé par la Garonne à l'est et la voie ferrée Bordeaux-Toulouse à l'Ouest, il s'étend sur près de 2000 ha sur les communes de Cadaujac, Saint-Médard-d'Eyrans, Ayguemorte-les-Graves, Isle-Saint-Georges, Beautiran et Castres-Gironde. Nous vous proposons de le découvrir grâce à deux chemins de randonnée : les sentiers d'Ayguemorte-les-Graves et de Saint-Médard-d'Eyrans. Les cartes des chemins de randonnées sont à disposition à l'Office de Tourisme ou téléchargeables depuis notre site Internet.



Mes recommandations (suite)

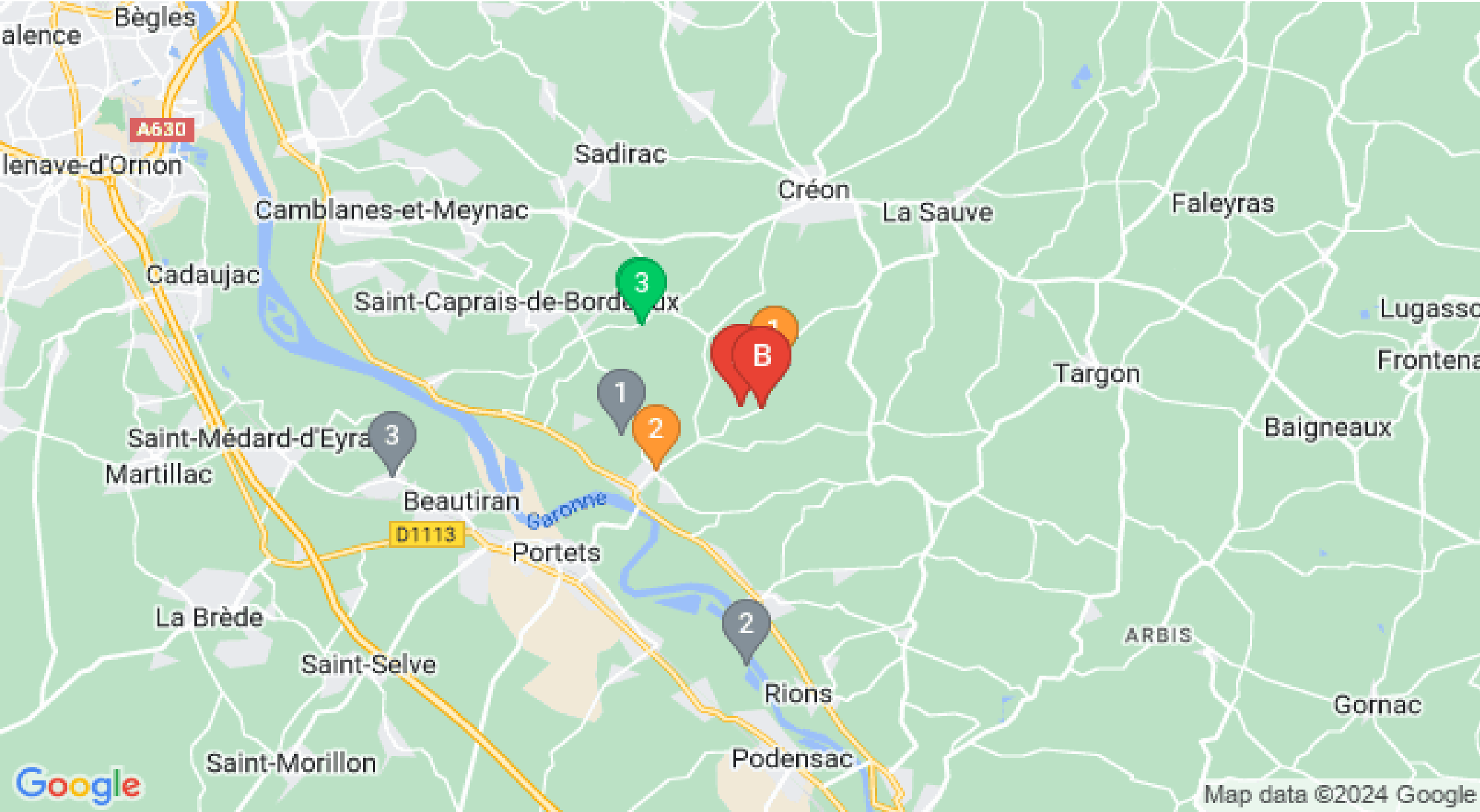
Activités et Loisirs

Découvrir l'Entre-deux-Mers

OFFICE DE TOURISME ENTRE-DEUX-MERS
WWW.ENTREDEUXMERS.COM



ENTRE-DEUX-MERS
TOURISME



Map data ©2024 Google